



แผนการส่งเสริมการท่องเที่ยว
องค์การบริหารส่วนตำบลเขาพระทอง
ประจำปี ๒๕๖๘

สำนักปลัด

องค์การบริหารส่วนตำบลเขาพระทอง
อำเภอชะอวด จังหวัดนครศรีธรรมราช

คำนำ

นโยบายในการพัฒนาบริการและส่งเสริมการท่องเที่ยวเพื่อให้ประเทศไทยเป็นศูนย์กลางการท่องเที่ยวแห่งเอเชีย โดยกำหนดเป้าหมายหลักในการพัฒนาด้านสาธารณูปโภค ที่พัก สาธารณสุขพื้นฐาน การเข้าถึงแหล่งท่องเที่ยว รูปแบบการท่องเที่ยวที่หลากหลาย การเสนอวัฒนธรรมไทยที่เป็นเอกลักษณ์ การกำหนดมาตรฐานความปลอดภัยแก่นักท่องเที่ยว ซึ่งเป้าหมายดังกล่าวมีความจำเป็นต้องอาศัยความร่วมมือ จากทุกฝ่าย เพื่อส่งเสริมให้การท่องเที่ยวของไทยได้พัฒนาอย่างเต็มศักยภาพ และบรรลุเป้าหมายได้ประโยชน์ ด้วยกันทุกฝ่ายและมีความยั่งยืน นโยบายดังกล่าวมีความสำคัญต่อการส่งเสริมการท่องเที่ยวทุกระดับโดยเฉพาะ ในระดับท้องถิ่น ประกอบกับแผนการกระจายอำนาจให้แก่องค์กรปกครองส่วนท้องถิ่นได้กำหนดให้การท่องเที่ยว แห่งประเทศไทยถ่ายโอนภารกิจด้านการท่องเที่ยวให้แก่องค์กรปกครองส่วนท้องถิ่นและนอกจากนี้งานด้านการ ส่งเสริมการท่องเที่ยวยังเป็นภารกิจตามอำนาจหน้าที่ขององค์กรปกครองส่วนท้องถิ่นตามที่กฎหมายกำหนด องค์กรปกครองส่วนท้องถิ่น ซึ่งมีแหล่งท่องเที่ยวและกิจกรรมด้านการท่องเที่ยวควรมีแนวทางในการดำเนินการ เพื่อให้เกิดประโยชน์สูงสุดต่อชุมชนและการท่องเที่ยวโดยรวมของประเทศ โดยยึดหลักการส่งเสริมการท่องเที่ยว ตามที่การท่องเที่ยวแห่งประเทศไทยใช้เป็นแนวทางและแนวปฏิบัติในการดำเนินงานด้านการท่องเที่ยว องค์กรบริหารส่วนตำบลเขาพระทอง เห็นว่าการจัดทำแผนการส่งเสริมการท่องเที่ยวขององค์กรบริหารส่วนตำบลเขาพระทอง เป็นสิ่งสำคัญที่องค์กรปกครองส่วนท้องถิ่นพึงกระทำ เพื่อเป็นการพัฒนาและส่งเสริมการท่องเที่ยว เป็นไปในทิศทางที่ถูกต้องและเหมาะสม ซึ่งต้องใช้เวลาวางแผนอย่างเป็นระบบ จากนั้นก็นำแผนงาน และโครงการไปสู่การปฏิบัติ โดยมีการกำกับดูแลติดตามจนบรรลุวัตถุประสงค์ที่กำหนดไว้ จึงได้จัดทำแผนการ ส่งเสริมการท่องเที่ยว ประจำปีงบประมาณ พ.ศ. ๒๕๖๘ ขึ้น โดยมีรายละเอียดตามเอกสารแนบ

สารบัญ

- บทที่ ๑ สภาพทั่วไปและข้อมูลพื้นฐาน ,ด้านกายภาพ , สภาพทั่วไป , ลักษณะที่ตั้ง
อาณาเขต/พื้นที่ติดต่อ
- บทที่ ๒. ด้านการเมือง/การปกครอง , เขตการปกครอง
- บทที่ ๓ ประชากร
- บทที่ ๔ ระบบเศรษฐกิจ , การเกษตร , การเลี้ยงสัตว์ , การท่องเที่ยว , ผลิตภัณฑ์ท้องถิ่น
- บทที่ ๕ สภาพทางสังคม , วิถีชีวิตและการทำงานร่วมกัน , วัฒนธรรมและประเพณีท้องถิ่น
ศาสนาและความเชื่อ , การศึกษาและการพัฒนาเยาวชน
การดูแลสุขภาพและสวัสดิการสังคม , ความปลอดภัยในชีวิตและทรัพย์สิน
- บทที่ ๖ ระบบบริการขั้นพื้นฐาน , การศึกษา , สาธารณสุข , สาธารณูปโภค
การจัดการขยะและสิ่งแวดล้อม , การบริการด้านสวัสดิการสังคม
การสนับสนุนการประกอบอาชีพ , ระบบการคมนาคม
- บทที่ ๗ ทรัพยากรธรรมชาติ , ป่าไม้ , แหล่งน้ำธรรมชาติ , ดินและที่ดิน
สัตว์น้ำและสัตว์ป่า , แร่ธาตุ , ทิวทัศน์และภูมิทัศน์ธรรมชาติ
- บทที่ ๘ แนวทางสนับสนุน และแผนส่งเสริม การท่องเที่ยว

งาน "ดอกจูดบาน"

สถานที่ท่องเที่ยวที่วัดในท้องถิ่นตำบลเขาพระทอง

วัดเขาพระทอง วัดเขาลำปะ วัดโคกประดู่

วัดเขาเทียมป่า วัดทุ่งโชนพุทธาวาส สำนักสงฆ์ควนรงค์

การวิเคราะห์ศักยภาพและเป้าหมายการท่องเที่ยว

ในตำบลเขาพระทอง

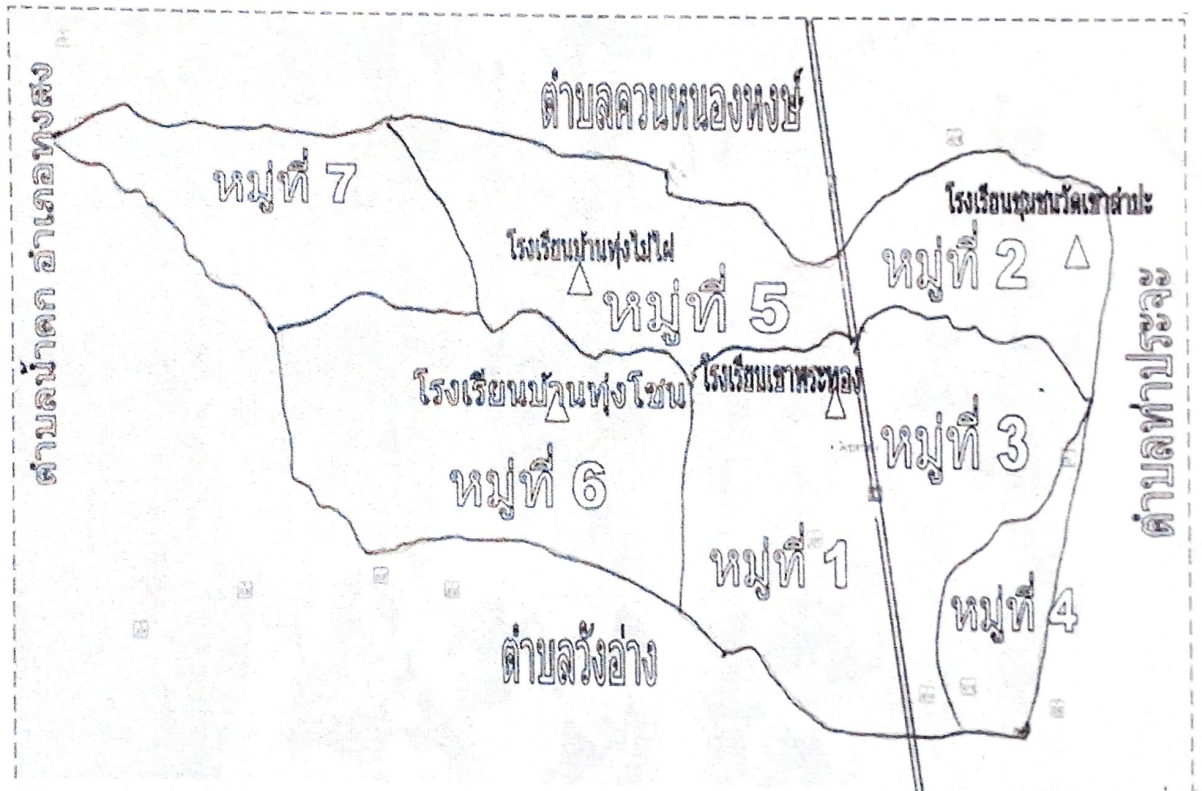
สภาพทั่วไปและข้อมูลพื้นฐาน

วิสัยทัศน์(Vision) การคมนาคมสะดวกดี คนมีการศึกษา
ใฝ่หาคุณธรรม ก้าวนำด้านเศรษฐกิจ
ทุกชีวิตอยู่ดี มีความร่วมมือจากทุกภาคส่วน

คำขวัญประจำตำบล ผู้นำดี มีพระทอง ของโบราณ ธารน้ำตก

๑. ด้านกายภาพ

๑.๑ ที่ตั้งของหมู่บ้านหรือชุมชนหรือตำบล
ที่ตั้งของหมู่บ้านในเขตองค์การบริหาร ส่วนตำบล ตำบลเขาพระทอง



สภาพทั่วไป และข้อมูลพื้นฐานที่สำคัญขององค์การบริหารส่วนตำบลเขาพระทอง

สภาพทั่วไป

ลักษณะที่ตั้ง / อาณาเขต / พื้นที่ติดต่อ

องค์การบริหารส่วนตำบลเขาพระทอง ตำบลเขาพระทองได้แยกมาจาก ตำบลวังอ่างเมื่อวันที่ ๑๔ ตุลาคม ๒๕๒๖ ชื่อเดิม คือบ้านเขาพระ เมื่อได้แยกจากตำบลวังอ่าง ก็ตั้งชื่อ เป็น“บ้านเขาพระทอง” เป็นชื่อของภูเขาในตำบลซึ่งมีพระพุทธรูปโบราณ สีเหลืองอร่าม สวยงาม มาก โดยชาวบ้านเรียกกันติดปากว่า “พระองค์ใหญ่” ซึ่งมีความศักดิ์สิทธิ์ และเป็น ที่เคารพนับถือ ของชาวบ้านในตำบล ประดิษฐานอยู่บนเงื้อมเขา เชื่อกันว่า มีการสร้างพระพุทธรูป ตั้งแต่สมัย ศรีวิชัย ตอนต้น หรือในยุคของพระเจ้าศรีธรรมโศกราช และพระเจ้าจันทรภาณุศรีธรรมราช ประมาณ พ.ศ.๑๓๓๐ หรือ ๘๐๐ กว่าปีที่แล้ว ซึ่งได้ทรงเร่งสร้างบ้านเมืองรวมถึงวัดวาอาราม ตามคำบอก เล่าของ ชาวบ้านว่าได้มี คณะเดินทางคณะหนึ่งโดยมีนางเหมราช เป็นผู้นำชาวบ้านเพื่อเดินทางไปสร้าง พระบรมธาตุ จังหวัดนครศรีธรรมราชโดยการนำสิ่งของมีค่า แก้วแหวน เงินทอง ไปช่วยในการสร้างพระ บรมธาตุ เมื่อ เดินทางมาถึงบ้านเขาพระ ก็ได้แวะพักผ่อน แต่ทางผู้ร่วมเดินทางหลายท่านก็กลัวว่าจะมี การปล้นชิงของ มีค่า ประจวบเหมาะที่ได้อาใจจาก จังหวัดนครศรีธรรมราชว่ามีการสร้างพระบรมธาตุ เสร็จแล้ว ก็เลยช่วยกัน สร้างพระพุทธรูปไว้ที่บ้านเขาพระ เพื่อเก็บสิ่งของมีค่าเหล่านั้นไว้ ที่ได้ฐานพระ จากการพิสูจน์ซากปรักหักพัง ของพระ พบว่าการสร้างพระ ด้วยปูนขาวผสมน้ำผึ้งอ้อย และน้ำมันยาง ส่วนโครงสร้างภายในทำจากไม้เนื้อแข็ง เมื่อชาวบ้านไปพบพระพุทธรูปจำนวนมาก ก็ได้จัดตั้งเป็น สำนักสงฆ์เขาพระทอง ปัจจุบันมีพระพุทธรูป ประมาณ ๒๐ กว่ารูป ตั้งเรียงรายอยู่บนหน้าผา และ ได้นำชื่อเขาพระทองมาใช้เป็นชื่อตำบลเขาพระทอง

ลักษณะที่ตั้ง

ตำบลเขาพระทองเป็นตำบลหนึ่งในอำเภอชะอวด ตั้งอยู่ที่ทิศตะวันตกของอำเภอชะอวด ห่างจาก อำเภอชะอวดประมาณ ๑๒ กิโลเมตร และห่างจากตัวจังหวัดนครศรีธรรมราช ประมาณ ๓๑ กิโลเมตร เนื้อที่ของตำบลเขาพระทอง มีประมาณ ๓๕.๕๗ ตารางกิโลเมตร หรือประมาณ ๔๓,๒๓๑ ไร่ เนื้อที่ของ ที่ทำการองค์การบริหารส่วนตำบลเขาพระทอง ประมาณ ๘.๒ ไร่

อาณาเขต / พื้นที่ติดต่อ

อาณาเขต

ทิศเหนือ	ติดต่อกับ ตำบลควนหนองหงส์ จังหวัดนครศรีธรรมราช
ทิศใต้	ติดต่อกับ ตำบลวังอ่าง
ทิศตะวันออก	ติดต่อกับ ตำบลท่าประจะ
ทิศตะวันตก	ติดต่อกับ ตำบลน้ำตก อำเภอทุ่งสง

๒. การเมืองการปกครอง

ตำบลเขาพระทอง ตั้งอยู่ในอำเภอชะอวด จังหวัดนครศรีธรรมราช ซึ่งเป็นพื้นที่หนึ่งที่มีระบบการเมืองการปกครองในรูปแบบของการปกครองส่วนท้องถิ่นของประเทศไทย โดยตำบลจะมี "องค์การบริหารส่วนตำบล (อบต.) เขาพระทอง" เป็นหน่วยงานหลักในการบริหารจัดการภารกิจต่าง ๆ ที่เกี่ยวข้องกับความเป็นอยู่ของประชาชนในพื้นที่ รวมถึงการพัฒนาโครงสร้างพื้นฐาน การบริการสาธารณะ และการส่งเสริมคุณภาพชีวิต

โครงสร้างการปกครองในตำบลเขาพระทอง มีลักษณะเป็นระบบประชาธิปไตยที่มีการเลือกตั้งสมาชิกสภาท้องถิ่นและผู้บริหาร อบต. โดยประชาชนในพื้นที่จะมีสิทธิ์เลือกตั้งตัวแทนมาเป็นคณะกรรมการบริหารซึ่งรับผิดชอบในการกำหนดนโยบายและตัดสินใจในเรื่องต่าง ๆ ที่เกี่ยวข้องกับการพัฒนาชุมชน

บทบาทขององค์การบริหารส่วนตำบลเขาพระทอง มีหน้าที่หลักในการให้บริการแก่ประชาชน เช่น การจัดการศึกษา สาธารณสุข การอนุรักษ์สิ่งแวดล้อม การพัฒนาสาธารณูปโภค การสนับสนุนอาชีพและรายได้ การจัดการภัยพิบัติ การบรรเทาทุกข์ และการส่งเสริมกิจกรรมท้องถิ่น

ตำบลเขาพระทองจึงมีการบริหารจัดการโดยผู้นำท้องถิ่นที่มาจากการเลือกตั้งซึ่งมุ่งเน้นการพัฒนาและการปรับปรุงคุณภาพชีวิตของประชาชนในพื้นที่

๒.๑. เขตการปกครอง

องค์การบริหารส่วนตำบลเขาพระทอง แบ่งออกเป็นทั้งหมด ๗ หมู่บ้าน
มีผู้ปกครอง หมู่บ้านและสมาชิกสภาองค์การบริหารส่วนตำบลเขาพระทอง ดังนี้

หมู่บ้าน	ชื่อหมู่บ้าน	กำนัน ผู้ใหญ่บ้าน	สมาชิกสภา อบต. เขาพระทอง	สมาชิก
๑	บ้านเขาพระทอง	นายสุพัฒน์ สิทธิศักดิ์	นายสุชาติ แก้วใสพร	สมาชิก
๒	บ้านวังเคียน	นายสุชาติ มีเสน (กำนัน)	นายประพันธ์ ชูเมือง	สมาชิก
๓	บ้านเขากอย	นางฉลวย ราชรงค์	นายสุวัฒน์ ชูเกิด	สมาชิก
			นายประดับ หมีนจร	(นายก)
๔	บ้านชายคลอง	นายสุชาติ ศิริชุม	นายดรฤณ พงศาปาน	สมาชิก
๕	บ้านทุ่งไม้ไผ่	นายอนาวิน อินทร์อักษร	นายณรงค์ ขาวพิชัย	สมาชิก
			วาทีร้อยตรี หุยิง ณาษร คงแก้ว	(รองนายก)
๖	บ้านทุ่งไชน	นางศิริรัตน์ ชูนรัง	นายบุญยัง ยิ่งแจ็ก	สมาชิก
			นางสาวอังคณา ชูนรัง	(เลขานุการ)
๗	บ้านห้วยยวนเหนือ	นายอภิชาติ นาคสันต์	นายเสริม อินทระ	รอง ประธานสภา

๓. ประชากร

จำนวนประชากรในเขตองค์การบริหารส่วนตำบลเขาพระทอง ๘,๒๘๘ คน
แยกเป็น ชาย ๔,๑๕๓ คน หญิง ๔,๑๓๕ คน จำนวนครัวเรือน ๒,๙๐๘ ครัวเรือน
(ข้อมูล ณ วันที่ ๒๕ สิงหาคม ๒๕๖๓) ที่มา สถิติประชากรทางทะเบียนราษฎร

หมู่ที่	ชื่อหมู่บ้าน	จำนวนประชากร			จำนวนครัวเรือน
		ชาย	หญิง	รวม	
๑	บ้านเขาพระทอง	๓/๖๘	๓/๓๙	๑๕๕๗	๕๕๘
๒	บ้านเขาลำปะ	๕๓/๘	๕๙/๘	๑๑๓๖	๔๕๒
๓	บ้านเขากอย	๔๕/๓	๔๘/๕	๙๓๓	๓๒๖
๔	บ้านชายคลอง	๓๑/๔	๓๐/๙	๖๒๓	๒๒๓
๕	บ้านทุ่งไม้ไผ่	๓/๖๒	๓/๒๓	๑๕๘๙	๕๐๓
๖	บ้านทุ่งไชน	๓/๓/๑	๓/๖๕	๑๕๓๖	๕๕๒
๗	บ้านห้วยยวนเหนือ	๕๐/๓	๔๓/๓	๙๘๐	๓๑๖
รวม		๔๑๕๓	๔๑๓๕	๘๒๘๘	๒๙๐๘

๔. ระบบเศรษฐกิจ

ระบบเศรษฐกิจในตำบลเขาพระทองมีลักษณะเป็นเศรษฐกิจแบบผสมผสานระหว่างเศรษฐกิจท้องถิ่นที่มุ่งเน้นการเกษตรกรรม เช่น ยางพารา ปาล์มน้ำมัน และสวนผลไม้ โดยเศรษฐกิจในพื้นที่นี้พึ่งพาทรัพยากรธรรมชาติและภูมิปัญญาท้องถิ่นเป็นหลัก ซึ่งส่งผลให้ประชากรมีการประกอบอาชีพหลากหลาย

๔.๑ การเกษตร - การทำสวนยางพาราและสวนปาล์มน้ำมันถือเป็นอาชีพสำคัญของชาวบ้านในตำบลเขาพระทอง นอกจากนี้ยังมีการทำเกษตรพืชพื้นเมือง เช่น ข้าว ผัก และผลไม้บางชนิด ซึ่งช่วยสร้างรายได้ให้แก่ชุมชนในระดับหนึ่ง

๔.๒ การเลี้ยงสัตว์ - ชาวบ้านในเขตตำบลเขาพระทองยังมีการเลี้ยงสัตว์ เช่น โค สุกร และไก่ แพะเนื้อ เพื่อเป็นแหล่งรายได้เสริมและสำหรับการบริโภคในครัวเรือน ซึ่งส่งเสริมให้เศรษฐกิจท้องถิ่นมีความหลากหลายมากขึ้น

๔.๓ การท่องเที่ยว - ตำบลเขาพระทองมีแหล่งท่องเที่ยวเชิงธรรมชาติและวัฒนธรรมที่ดึงดูดนักท่องเที่ยว เช่น สถานที่ศักดิ์สิทธิ์ วัดเขาพระทอง วัดเขาลำปะ และพื้นที่ธรรมชาติ ซึ่งส่งเสริมให้เกิดกิจกรรมท่องเที่ยวเชิงอนุรักษ์และการให้บริการที่พัก ร้านอาหาร รวมถึงการขายสินค้าพื้นเมือง ทำให้ชาวบ้านมีรายได้เพิ่มเติมจากภาคการท่องเที่ยว

๔.๔ ผลิตภัณฑ์ท้องถิ่น - ชาวบ้านมีการผลิตและจำหน่ายผลิตภัณฑ์ท้องถิ่น เช่น เครื่องแกงบ้านวังเดียนสินค้าเกษตรแปรรูป งานฝีมือ และของที่ระลึก ซึ่งถือเป็นอีกหนึ่งแหล่งรายได้สำคัญของชุมชน โดยผลิตภัณฑ์เหล่านี้ยังสามารถส่งเสริมการท่องเที่ยวในพื้นที่ให้มีความน่าสนใจมากยิ่งขึ้น

เศรษฐกิจของตำบลเขาพระทองจึงมีความหลากหลายและพึ่งพาการใช้ทรัพยากรธรรมชาติควบคู่กับการพัฒนาเชิงเศรษฐกิจในภาคการท่องเที่ยวและการผลิตสินค้าในท้องถิ่น

๕ สภาพทางสังคม

สภาพทางสังคมในตำบลเขาพระทองสะท้อนถึงวิถีชีวิตที่เน้นความเรียบง่ายและการพึ่งพิงทรัพยากรธรรมชาติ ซึ่งชาวบ้านในพื้นที่มีการดำรงชีวิตด้วยการเกษตร และการเลี้ยงสัตว์เพื่อบริโภคในครัวเรือน โดยมีลักษณะทางสังคมและวัฒนธรรมที่เป็นเอกลักษณ์ดังนี้

๕.๑ วิถีชีวิตและการทำงานร่วมกัน - ชาวบ้านในตำบลเขาพระทองมักจะมีวิถีชีวิตที่เน้นความเป็นชุมชนและการช่วยเหลือเกื้อกูลกัน เช่น การร่วมแรงร่วมใจในการทำสวน จัดตั้งกลุ่มรับซื้อผลไม้ รวมถึงการแลกเปลี่ยนสินค้าและบริการในรูปแบบดั้งเดิม ส่งผลให้ชุมชนมีความสามัคคีและความใกล้ชิดระหว่างเพื่อนบ้าน

๕.๒ วัฒนธรรมและประเพณีท้องถิ่น - ชาวบ้านยังคงรักษาประเพณีและวัฒนธรรมท้องถิ่นเอาไว้ได้อย่างเข้มแข็ง เช่น ประเพณีเข้าพรรษา ประเพณีงานเดือนสิบ แห่ผ้าขึ้นห่มพระธาตุน้อยวัดเขาพระทอง ประเพณีทำบุญวันสำคัญทางศาสนา และพิธีกรรมทางศาสนาต่าง ๆ ซึ่งเป็นโอกาสให้คนในชุมชนได้มารวมตัวและสร้างความผูกพันทางสังคม

๕.๓ ศาสนาและความเชื่อ - ชาวบ้านส่วนใหญ่ในตำบลเขาพระทองนับถือศาสนาพุทธ และมีความเชื่อในสิ่งศักดิ์สิทธิ์ เช่น การกราบไหว้พระพุทธรูป การทำบุญที่วัด และการถือศีล ส่งผลให้วัดและสถานที่ศักดิ์สิทธิ์เป็นศูนย์กลางของชุมชน โดยมีบทบาทสำคัญในการจัดกิจกรรมทางศาสนาและการทำบุญในโอกาสต่าง ๆ

๕.๔ การศึกษาและการพัฒนาเยาวชน - ตำบลเขาพระทองมีโรงเรียนประถมศึกษาและสถานที่พัฒนาทักษะสำหรับเด็กและเยาวชน ทำให้เยาวชนในชุมชนมีโอกาสได้รับการศึกษาและพัฒนาทักษะทั้งด้านวิชาการและการฝึกฝนทักษะชีวิต ซึ่งจะเป็นพื้นฐานในการพัฒนาชุมชนในอนาคต

๕.๕ การดูแลสุขภาพและสวัสดิการสังคม - หน่วยงานสาธารณสุขในตำบลเขาพระทองมีบทบาทในการดูแลสุขภาพของชาวบ้าน เช่น การจัดบริการสุขภาพขั้นพื้นฐาน การส่งเสริมการดูแลสุขภาพ และการรณรงค์เพื่อสร้างความรู้ความเข้าใจในการป้องกันโรค นอกจากนี้ยังมีการจัดสวัสดิการสังคมสำหรับผู้สูงอายุ ผู้พิการ และผู้ด้อยโอกาส เพื่อให้ทุกคนในชุมชนได้รับการดูแลอย่างทั่วถึง

๕.๖ ความปลอดภัยในชีวิตและทรัพย์สิน - ในตำบลเขาพระทองเป็นสิ่งที่ชาวบ้านและหน่วยงานท้องถิ่นให้ความสำคัญ เนื่องจากตำบลเป็นพื้นที่ที่มีวิถีชีวิตเรียบง่ายและมีความใกล้ชิดกัน แต่ก็ยังคงต้องมีการจัดการและมาตรการเพื่อป้องกันความเสี่ยงต่อชีวิตและทรัพย์สินที่อาจเกิดขึ้น โดยมีแนวทางการรักษาความปลอดภัยดังนี้

การดูแลจากหน่วยงานท้องถิ่น ความร่วมมือจากชุมชน การส่งเสริมความรู้ด้านความปลอดภัย (อบต) และหน่วยงานที่เกี่ยวข้อง การเตรียมความพร้อมรับมือภัยธรรมชาติ ระบบการแจ้งเหตุฉุกเฉิน การส่งเสริมการมีส่วนร่วมของประชาชน โดยรวมแล้ว ความปลอดภัยในชีวิตและทรัพย์สินของชาวบ้านในตำบลเขาพระทองได้รับการดูแลและสนับสนุนจากทั้งหน่วยงานท้องถิ่นและความร่วมมือของชาวบ้านเอง

๖. ระบบบริการขั้นพื้นฐาน

ระบบบริการขั้นพื้นฐานในตำบลเขาพระทองมุ่งเน้นการตอบสนองความต้องการพื้นฐานของประชาชนในด้านการศึกษา สาธารณสุข สาธารณูปโภค และการสนับสนุนด้านสวัสดิการ โดยมีรายละเอียดดังนี้:

๖.๑ การศึกษา - ตำบลเขาพระทองมีโรงเรียนประถมศึกษาและศูนย์พัฒนาเด็กเล็กในพื้นที่ เพื่อให้เด็กในชุมชนได้เข้าถึงการศึกษาระดับพื้นฐาน นอกจากนี้ยังมีโครงการส่งเสริมการศึกษาและการอบรมทักษะต่าง ๆ เพื่อพัฒนาเยาวชน รวมถึงการส่งเสริมการศึกษาในระบบนอกโรงเรียนและการศึกษาตามอัธยาศัย

๖.๒ สาธารณสุข - ตำบลเขาพระทองมีสถานีอนามัยและศูนย์สาธารณสุขประจำตำบลที่ให้บริการดูแลสุขภาพขั้นพื้นฐานแก่ชาวบ้าน เช่น การตรวจสุขภาพทั่วไป การให้วัคซีน และการรักษาเบื้องต้น นอกจากนี้ยังมีการให้ความรู้เกี่ยวกับการป้องกันโรค และการรณรงค์เพื่อสุขภาพ รวมถึงการจัดบริการเยี่ยมบ้านสำหรับผู้สูงอายุและผู้ป่วยติดเตียง

๖.๓ สาธารณูปโภค - ในด้านโครงสร้างพื้นฐาน ตำบลเขาพระทองมีการพัฒนาระบบถนน ไฟฟ้า และระบบประปา เพื่อให้ประชาชนได้รับบริการที่มีคุณภาพ ซึ่ง อบต. มีบทบาทสำคัญในการดูแล และซ่อมบำรุงสาธารณูปโภคเหล่านี้ โดยมีการพัฒนาและขยายพื้นที่การเข้าถึงไฟฟ้าและน้ำสะอาดอย่างต่อเนื่องเพื่อรองรับการเติบโตของชุมชน

๖.๔ การจัดการขยะและสิ่งแวดล้อม - หน่วยงานท้องถิ่นมีการจัดระบบการเก็บขยะและการรณรงค์ให้ประชาชนคัดแยกขยะก่อนทิ้ง เพื่อให้การจัดการขยะมีประสิทธิภาพมากขึ้น นอกจากนี้ยังมีการปลูกฝังแนวคิดด้านการอนุรักษ์สิ่งแวดล้อม เช่น การลดใช้ถุงพลาสติก การรณรงค์ปลูกต้นไม้ และการจัดการน้ำเสียในชุมชน

๖.๕ การบริการด้านสวัสดิการสังคม - ตำบลเขาพระทองมีการสนับสนุนสวัสดิการสำหรับผู้สูงอายุ ผู้พิการ และครอบครัวที่ขาดแคลน เช่น เบี้ยยังชีพผู้สูงอายุ เงินช่วยเหลือสำหรับผู้พิการ และโครงการช่วยเหลือด้านการศึกษาในครัวเรือนที่มีรายได้น้อย

๖.๖ การสนับสนุนการประกอบอาชีพ - อบต. ตำบลเขาพระทองจัดโครงการส่งเสริมอาชีพ เช่น การอบรมทักษะการเกษตร และการผลิตสินค้าท้องถิ่น เพื่อเสริมสร้างรายได้และความมั่นคงทางเศรษฐกิจให้กับครอบครัวในชุมชน

๖.๗ ระบบการคมนาคม - ตำบลมีการพัฒนาถนนและสะพานเพื่อให้การเดินทางของประชาชนสะดวกสบายและปลอดภัยมากขึ้น รวมถึงการพัฒนาเส้นทางคมนาคมเชื่อมโยงระหว่างหมู่บ้านและพื้นที่ใกล้เคียง เพื่อสนับสนุนการขนส่งสินค้าและการเดินทางของประชาชน

โดยรวมแล้ว ระบบบริการขั้นพื้นฐานในตำบลเขาพระทองเป็นไปอย่างทั่วถึงและตอบสนองความต้องการของประชาชนในด้านต่าง ๆ ช่วยเสริมสร้างคุณภาพชีวิตและพัฒนาความเป็นอยู่ของชุมชน

๗. ทรัพยากรธรรมชาติ

ตำบลเขาพระทองมีทรัพยากรธรรมชาติที่อุดมสมบูรณ์และหลากหลาย ซึ่งเป็นพื้นฐานสำคัญในการดำเนินชีวิตของชาวบ้านในพื้นที่ โดยทรัพยากรธรรมชาติที่สำคัญในตำบลเขาพระทอง ได้แก่:

๗.๑ ป่าไม้ - พื้นที่บางส่วนในตำบลเขาพระทองยังคงมีป่าไม้ที่เป็นแหล่งทรัพยากรทางธรรมชาติและมีความสำคัญในด้านการอนุรักษ์สิ่งแวดล้อม ช่วยรักษาความชุ่มชื้นของดินและน้ำ ป่าไม้ยังเป็นแหล่งที่อยู่อาศัยของสัตว์ป่า รวมถึงพืชสมุนไพรและพืชพื้นเมืองที่ชาวบ้านนำมาใช้ประโยชน์ในการรักษาโรคหรือแปรรูปเป็นผลิตภัณฑ์ท้องถิ่น

๗.๒ แหล่งน้ำธรรมชาติ - ตำบลเขาพระทองมีลำคลองและแหล่งน้ำธรรมชาติ เช่น หนองน้ำและบึง ซึ่งชาวบ้านใช้ในการเกษตร โดยแหล่งน้ำเหล่านี้เป็นทรัพยากรสำคัญในการเพาะปลูกพืช รวมถึงใช้เป็นแหล่งน้ำสำหรับเลี้ยงสัตว์ด้วย

๗.๓ ดินและที่ดิน - ตำบลมีดินที่อุดมสมบูรณ์ เหมาะสำหรับการเพาะปลูกพืชผลทางการเกษตร เช่น ข้าว ยางพารา ปาล์มน้ำมัน ถั่วผลไม้อื่นๆ และเป็นแหล่งรายได้หลักของชุมชน การจัดการและอนุรักษ์ดินจึงเป็นสิ่งสำคัญสำหรับชาวบ้าน เพื่อให้ดินมีคุณภาพเหมาะสมสำหรับการเพาะปลูกในระยะยาว

๗.๔ สัตว์น้ำและสัตว์ป่า - ด้วยความหลากหลายของระบบนิเวศในพื้นที่เขาพระทอง ทำให้มีสัตว์น้ำในลำคลองและแหล่งน้ำธรรมชาติ เช่น ปลาน้ำจืด กุ้ง หอย และสัตว์น้ำอื่น ๆ ซึ่งเป็นแหล่งอาหารและรายได้ให้กับชุมชน นอกจากนี้ยังมีสัตว์ป่าที่อาศัยอยู่ในป่าธรรมชาติ เช่น นกและสัตว์เล็ก ๆ ที่เป็นส่วนหนึ่งของความหลากหลายทางชีวภาพในพื้นที่

๗.๕ แร่ธาตุ - ในบางพื้นที่ของตำบลเขาพระทองมีแร่ธาตุที่อาจพบในดิน เช่น ดินเหนียว ดินร่วนซุย ซึ่งมีประโยชน์ในด้านการทำเกษตรกรรมและการก่อสร้าง รวมถึงแร่ธาตุบางชนิดที่สามารถนำไปใช้ในอุตสาหกรรมเล็ก ๆ ในท้องถิ่นได้

๗.๖ ทิวทัศน์และภูมิทัศน์ธรรมชาติ - ตำบลเขาพระทองมีภูมิทัศน์ที่สวยงามและเงียบสงบ เช่น ภูเขา เนินเขา และพื้นที่ป่าธรรมชาติ ซึ่งมีศักยภาพในการพัฒนาเป็นแหล่งท่องเที่ยวเชิงนิเวศและท่องเที่ยวเชิงวัฒนธรรม โดยสถานที่เหล่านี้ดึงดูดนักท่องเที่ยวให้มาเยี่ยมชมและสร้างรายได้ให้กับชุมชน

ทรัพยากรธรรมชาติในตำบลเขาพระทองจึงเป็นฐานทรัพยากรที่สำคัญในการดำรงชีวิตและสร้างรายได้ของชุมชน โดยหน่วยงานท้องถิ่นและชาวบ้านยังคงให้ความสำคัญกับการอนุรักษ์และการใช้ทรัพยากรธรรมชาติอย่างยั่งยืน

๘. ยุทธศาสตร์การส่งเสริม การท่องเที่ยว

แผนงานบริหารทั่วไป

ที่	โครงการ กิจกรรม	วัตถุประสงค์	เป้าหมาย	งบประมาณที่ได้มา			ตัวชี้วัด	ผลที่คาดว่าจะได้รับ	หน่วยงานที่รับผิดชอบ
				๒๕๖๖	๒๕๖๗	๒๕๖๘			
๑	โครงการ ร่วมงานดอก จูดบาน กาชาดและ ของดีเมืองชะ อวด	เพื่อสืบสาร วัฒนธรรม ประเพณีอัน ดีงามของ ท้องถิ่นและ ส่งเสริมการ ท่องเที่ยว	เพื่อให้ ประชาชน ในชุมชนก่อ เกิดรายได้ และรักษา วัฒนธรรม ประเพณี อันดีงาม ของท้องถิ่น ไว้สืบไป			๑๐๐,๐๐๐	มีกิจกรรม ร่วมกันและ สืบทอด ประเพณี ดั้งเดิมของ ท้องถิ่น	ประชาชน ได้ร่วมกัน สืบทอด ประเพณี ดั้งเดิมของ ท้องถิ่น และ ส่งเสริม การ ท่องเที่ยว	สำนักปลัด

งาน "ดอกจูดบาน"

ในตำบลเขาพระทองเป็นกิจกรรมที่จัดขึ้นเพื่อส่งเสริมการท่องเที่ยวและอนุรักษ์วัฒนธรรมท้องถิ่น ดอกจูดเป็นพืชท้องถิ่นที่มีความสำคัญต่อชุมชน เนื่องจากนำมาใช้ทำผลิตภัณฑ์จักสานและเครื่องใช้ต่าง ๆ ซึ่งเป็นสินค้าที่มีเอกลักษณ์และสะท้อนถึงภูมิปัญญาท้องถิ่นและชาวบ้าน

กิจกรรมหลักในงานดอกจูดบาน

๑. การแสดงศิลปวัฒนธรรมท้องถิ่น: เช่น การรำพื้นบ้าน การละเล่นท้องถิ่น และการแสดงดนตรีพื้นเมือง เพื่อสืบสานวัฒนธรรมและสร้างความบันเทิงให้กับผู้เข้าร่วม
๒. การสาธิตการทำผลิตภัณฑ์จากต้นจูด: เป็นการแสดงขั้นตอนการจักสานผลิตภัณฑ์จากต้นจูด เช่น เสื่อ กระเป๋า หมวก เพื่อให้ผู้เข้าชมได้เรียนรู้และเข้าใจถึงความสำคัญของพืชชนิดนี้และภูมิปัญญาท้องถิ่น
๓. การออกร้านจำหน่ายผลิตภัณฑ์ท้องถิ่น: มีการจำหน่ายสินค้าจากต้นจูดและสินค้าโอท็อปในพื้นที่ เช่น เครื่องจักสาน ของฝาก และสินค้าพื้นเมืองอื่น ๆ
๔. การเดินชมแปลงดอกจูด: นักท่องเที่ยวสามารถชมความงามของดอกจูดที่บ้านสระพริ้งและถ่ายภาพเป็นที่ระลึก ซึ่งเป็นไฮไลท์ของงาน
๕. การทำกิจกรรมเชิงอนุรักษ์สิ่งแวดล้อม: เช่น การรณรงค์อนุรักษ์ป่าพื้นบ้านและการใช้ทรัพยากรธรรมชาติอย่างยั่งยืน ซึ่งส่งเสริมให้ประชาชนเห็นถึงความสำคัญของธรรมชาติ

งานดอกจูดบานนอกจากจะช่วยเพิ่มรายได้ให้กับชุมชนแล้ว ยังเป็นการอนุรักษ์พืชท้องถิ่นและภูมิปัญญาที่สืบทอดกันมาอย่างช้านาน

สถานที่ท่องเที่ยวที่สำคัญในท้องถิ่น

๑ วัดเขาพระทอง

ประวัติความเป็นมาของวัดเขาพระทอง

วัดเขาพระทอง ตั้งอยู่เลขที่ ๕๐ หมู่ที่ ๑ ตำบลเขาพระทอง อำเภอชะอวด จังหวัดนครศรีธรรมราช

ตามหลักฐานที่ปรากฏได้จารึกไว้ว่าสร้างมาตั้งแต่สมัยศรีวิชัยตอนต้น หรือในยุคของกษัตริย์คนสำคัญคือ พระเจ้าศรีธรรมโศกราช และพระเจ้าจันทราภาณุศรีธรรมราช เป็นวัดที่เก่าแก่อายุประมาณ ๘๐๐ กว่าปี มีพระพุทธรูปสีทองจำนวนมากถึง ๒๙ องค์ ซึ่งพระพุทธรูปเหล่านั้นประดิษฐานอยู่รอบๆ ภูเขาทางด้านทิศตะวันออก เป็นพระปูนปั้นด้วยปูนขาวผสมด้วยน้ำผึ้งอ้อย และน้ำมันยาง ส่วนโครงสร้างภายในเป็นโครงสร้างที่ทำด้วยไม้เนื้อแข็งทั้งหมด ทั้งที่ยังคงสภาพสมบูรณ์อยู่จำนวน ๒๐ กวาร์ูป และหิ้งชากปรักหักพังประมาณ ๔๐ - ๕๐ รูป

ตามตำนานเล่าต่อกันมาว่า ในสมัยที่มีการสร้างพระบรมธาตุนครศรีธรรมราช

พระนางเหมชาลาได้นำคนและสิ่งของมาช่วยงานก่อสร้างพระบรมธาตุนครศรีธรรมราช เมื่อมาแวะพักระหว่างทางจึงได้สร้างพระพุทธรูปสีทองขึ้นเป็นจำนวนมาก

ในบรรดาพระพุทธรูปสีทอง ๒๙ องค์ มีพระพุทธรูปอยู่องค์หนึ่ง ซึ่งมีขนาดใหญ่ที่สุดที่ชาวบ้านเรียกว่า "หลวงพ่อกิ่งใหญ่" ที่ด้านหลังผนังถ้ำของหลวงพ่อกิ่งใหญ่เียงไปทางด้านซ้าย มีรอยฝ่ามือขนาดใหญ่ปรากฏอยู่บนแผ่นหิน ซึ่งเป็นที่อัศจรรย์ใจแก่ผู้ที่ขึ้นไปกราบไหว้ขอพร นอกจากนี้หลวงพ่อกิ่งใหญ่ยังเป็นพระพุทธรูปที่ศักดิ์สิทธิ์ในด้านของความเชื่อของผู้คนในชุมชน ที่เล่าต่อกันมา คือการป้องกันศาสตราวุธทั้งหลายและอันตรายทั้งปวง จากประสบการณ์ของผู้ที่พุกเหี้ยนหลวงพ่อกิ่งใหญ่ติดตัวไว้ จะแคล้วคลาดปลอดภัยจากอันตรายทั้งหลาย

สิ่งที่น่าสนใจภายในวัดเขาพระทอง

๑. พระพุทธรูปศักดิ์สิทธิ์ - ภายในวัดมีพระพุทธรูปโบราณที่ชาวบ้านเชื่อว่ามีคุณสมบัติพิเศษ เช่น "หลวงพ่อกิ่งใหญ่" ซึ่งเป็นจุดเด่นของวัด พระพุทธรูปองค์นี้มีประวัติความเป็นมาอันยาวนาน และเป็นสัญลักษณ์แห่งความศรัทธาของคนในพื้นที่ นักท่องเที่ยวมักมาสักการะเพื่อขอพรและเป็นสิริมงคลแก่ชีวิต






๒. บรรยากาศสงบร่มรื่น - วัดเขาพระทองตั้งอยู่บนภูเขาขนาดเล็ก ทำให้วัดมีบรรยากาศสงบ เงียบสงบและร่มรื่น นักท่องเที่ยวสามารถเดินขึ้นไปบนเขาเพื่อชมทิวทัศน์ของพื้นที่โดยรอบและสัมผัสกับธรรมชาติที่สวยงาม เหมาะสำหรับผู้ที่ต้องการหาความสงบและปลดปล่อยความเครียด

๓. จุดชมวิวและทิวทัศน์สวยงาม - บริเวณวัดมีจุดชมวิวที่สามารถมองเห็นทัศนียภาพของตำบลเขาพระทอง นักท่องเที่ยวสามารถถ่ายภาพและชมวิวทิวทัศน์ของธรรมชาติที่สวยงาม ซึ่งเป็นจุดเด่นอีกอย่างหนึ่งที่ดึงดูดนักท่องเที่ยวให้มาสัมผัสความงดงามของพื้นที่
๔. ตำนานและประวัติศาสตร์ - วัดเขาพระทองมีตำนานที่เล่าขานสืบต่อกันมาเกี่ยวกับการก่อตั้งวัดและความเชื่อในพลังศักดิ์สิทธิ์ของพระพุทธรูป ซึ่งเป็นเรื่องราวที่น่าสนใจและสร้างแรงศรัทธาให้กับผู้คนที่มาชมชม นักท่องเที่ยวสามารถเรียนรู้เรื่องราวและตำนานเหล่านี้เพื่อสัมผัสถึงวัฒนธรรมท้องถิ่น
๕. การทำบุญและปฏิบัติธรรม - วัดเขาพระทองเป็นสถานที่สำหรับการทำบุญและปฏิบัติธรรม ชาวบ้านและนักท่องเที่ยวสามารถเข้าร่วมกิจกรรมทำบุญในโอกาสพิเศษ เช่น วันสำคัญทางพระพุทธศาสนา และเทศกาลต่าง ๆ นอกจากนี้ยังมีโอกาสในการเข้าร่วมกิจกรรมปฏิบัติธรรมเพื่อเพิ่มพูนจิตใจและเสริมสร้างบุญกุศล
- สิ่งอำนวยความสะดวก - ภายในวัดมีสิ่งอำนวยความสะดวกสำหรับนักท่องเที่ยว เช่น ที่จอดรถ ห้องน้ำ และร้านค้าจำหน่ายของที่ระลึก ทำให้การมาเที่ยวที่วัดเขาพระทองสะดวกสบาย นอกจากนี้ยังมีร้านอาหารท้องถิ่นในบริเวณใกล้เคียงที่สามารถแวะรับประทานอาหารได้
- วัดเขาพระทองจึงเป็นสถานที่ท่องเที่ยวและศาสนาสถานที่สำคัญในตำบลเขาพระทอง เหมาะสำหรับผู้ที่สนใจในวัฒนธรรมท้องถิ่นและต้องการสัมผัสบรรยากาศแห่งศรัทธาและความสงบ

ข้อมูลอ้างอิงเพื่อพิสูจน์

1. เขาพระทอง เคยเป็นชุมชนที่เจริญรุ่งเรืองมาก่อน มีผู้คนอาศัยอยู่ในชุมชนนี้ เป็นบุญนักเผยแผ่พระพุทธศาสนา โดยรอบเขาพระทองยังมีร่องรอยการทำนา เพราะยังมีคันนาให้เห็นอยู่ประมาณ 100 ไร่ ซึ่งมีคันนาขนาดใหญ่ 3 - 4 เมตร ยังปรากฏอยู่ และมีต้นไม้ขนาดใหญ่ไม้ประดู่ที่มีอยู่ในวัดปัจจุบัน
2. ในบริเวณยังมีไม้ประดู่ขนาดใหญ่อายุหลายร้อยปี
3. พระพุทธรูปซึ่งเป็นพระปูนปั้นขนาดใหญ่จำนวนมาก เป็นการปั้นหรือก่อด้วยปูนขาวโครงสร้างภายในทำด้วยไม้ เนื่องจากสมัยนั้นยังไม่มีปูนซีเมนต์ และเหล็กเส้นโครงไม้มีการเจาะร้อยข้อต่อทุกชั้น การผสมปูนขาวผสมด้วยน้ำผึ้งอ้อยและน้ำมันยาง
4. พระพุทธรูปบูชาขนาดหน้าตักไม่เกิน 12 นิ้ว ซึ่งเป็นเนื้อโลหะต่าง ๆ ที่ถูกขนนำไปชุกซ่อนไว้ภายในถ้ำนั้น สันนิษฐานว่าเมื่อครั้งพม่าเผากรุงศรีอยุธยาเพราะกลัวพม่าจะขนเอาพระของเขาไปเสียจึงนำไปชุกซ่อนไว้
5. เมื่อครั้งชาวบ้านขุดค้นหาพระพบกะโหลกศีรษะ และโครงกระดูกคนมีข้อมือข้อเท้าที่ใหญ่มาก ไม่เหมือนของคนปัจจุบัน

ประมวลภาพ ณ วัดเขาวัดพระทอง


	<p>วัดเขาพระทอง ตั้งอยู่เลขที่ ๕๐ หมู่ที่ ๑ ตำบลเขาพระทอง อำเภอชะอวด จังหวัดนครศรีธรรมราช ตามหลักฐานที่ปรากฏได้จารึกไว้ว่าสร้างมาตั้งแต่สมัยศรีวิชัยตอนต้นหรือในยุคของกษัตริย์คนสำคัญคือ พระเจ้าศรีธรรมโศกราช และพระเจ้าจันทรภาณุศรีธรรมราช เป็นวัดที่เก่าแก่อายุประมาณ ๘๐๐ กว่าปี มีพระพุทธรูปสีทองจำนวนมากถึง ๒๙ องค์ ซึ่งพระพุทธรูปเหล่านั้นประดิษฐานอยู่รอบๆ ภูเขาทางด้านทิศตะวันออก เป็นพระปูนปั้นด้วยปูนขาวผสมด้วยน้ำผึ้งอ้อย และน้ำมันยาง ส่วนโครงสร้างภายในเป็นโครงสร้างที่ทำด้วยไม้เนื้อแข็งทั้งหมด ทั้งที่ยังคงสภาพสมบูรณ์อยู่จำนวน ๒๐ กว่ารูป และทั้งซากปรักหักพังประมาณ ๔๐ - ๕๐ รูป</p>
	<p>หลวงพ่อก็คีใหญ่ ที่ด้านหลังผนังถ้ำของหลวงพ่อก็คีใหญ่ มีรอยฝ่ามือขนาดใหญ่ปรากฏอยู่บนแผ่นหิน ซึ่งเป็นที่อัศจรรย์ใจแก่ผู้ที่ขึ้นไปกราบไหว้ขอพร เป็นพระพุทธรูปที่ศักดิ์สิทธิ์ในด้านการป้องกันศาสตราวุธทั้งหลายและอันตรายทั้งปวง</p>
	<p>ถ้ำโหม่ง อยู่ด้านหลังเขาพระทอง ซึ่งเป็นถ้ำมหัศจรรย์อีกที่เมื่อเราใช้ไม้เคาะกับชะง่อนหินภายในถ้ำจะเกิดเสียงดังคล้ายเสียงโหม่งหนึ่งตะลึง</p>
	<p>กิจกรรมวันที่ 1 มกราคมของทุกปี ทำบุญตักบาตรปีใหม่</p>
	<p>เดือน พฤษภาคม กิจกรรมปิดทองห่มผ้าหลวงพ่อก็คีใหญ่อายุมากกว่า 800 ปี (กิจกรรมห่มผ้าพระ)</p>

๒. วัดเขาลำปะ

ประวัติความเป็นมาของวัดเขาลำปะ

วัดเขาลำปะ ตั้งอยู่ใน หมู่ที่ ๒ ตำบลเขาพระทอง อำเภอชะอวด จังหวัดนครศรีธรรมราช ตามหลักฐานที่ปรากฏได้จารึกไว้ว่าสร้างมาตั้งแต่สมัยศรีวิชัยตอนต้น หรือในยุคของกษัตริย์คนสำคัญคือ พระเจ้าศรีธรรมโศกราช และพระเจ้าจันทรภาณุศรีธรรมราช เป็นวัดที่เก่าแก่อายุประมาณ ๘๐๐ กว่าปี มีพระพุทธรูปที่ประดิษฐานอยู่เป็นจำนวนมาก ซึ่งพระพุทธรูปเหล่านั้นประดิษฐานอยู่รอบๆ ภูเขา เป็นพระปูนปั้นที่มีรูปแบบเดียวกับวัดเขาพระทองด้วยลักษณะที่เป็นปูนขาวผสมด้วยน้ำผึ้งอ้อย และน้ำมันยาง ส่วนโครงสร้างภายในเป็นโครงสร้างที่ทำด้วยไม้เนื้อแข็งทั้งหมด ทั้งที่ยังคงสภาพสมบูรณ์อยู่ และทั้งซากปรักหักพัง ตามกาลเวลา (จากคำบอกเล่าวัดนี้จะสร้างมาเมื่อไหร่ไม่มีหลักฐานปรากฏแน่ชัด) จนกระทั่งถึงปีพ.ศ ๒๔๙๖ นายสะเทือน บุญชูวงศ์ ซึ่งเป็นผู้ใหญ่บ้านในขณะนั้นได้ไปนิมนต์ พระแหม่ม ผลธรรมโม จากอำเภอระโนด จังหวัดสงขลา มาอยู่ประจำที่วัดเขาลำปะ และตั้งแต่นั้นมาวัดเขาลำปะก็พัฒนาขึ้นมาเรื่อยๆ ทำให้มีพระมาจำพรรษาไม่ขาดมีเสนาเสนาะขึ้นมากมายดังที่เห็นอยู่ในปัจจุบัน

ประมวณภาพ ณ วัดเขาวัดเขาลำปะ



พระบายศรีตั้งอยู่บริเวณหน้าผาที่ไม่สูงชันมากอยู่ทางทิศเหนือของภูเขาลำปะ จึงสามารถเดินทางไปยังจุดนั้นได้โดยง่าย



พระพุทธรูปในถ้ำวัดเขาลำปะมีลักษณะเป็นพระพุทธรูปโบราณ แต่สันนิษฐานว่าน่าจะสร้างมาตั้งแต่สมัยศรีวิชัยตอนต้น



พระพุทธรูปที่ประดิษฐานในถ้ำวัดเขาลำปะ เป็นพระพุทธรูปโบราณ และ เป็นอีกหนึ่งจุดสำคัญที่สะท้อนถึงความมั่งคั่งและคุณค่าทางศิลปะ รวมถึงความศรัทธาทางศาสนาของชาวบ้านในพื้นที่ตำบลเขาพระทอง อำเภอชะอวด จังหวัดนครศรีธรรมราช




๒. วัดโคกประดู่

ประวัติความเป็นมาของวัดโคกประดู่

วัดโคกประดู่ ตั้งอยู่ในตำบลเขาพระทอง อำเภอชะอวด จังหวัดนครศรีธรรมราช เป็นวัดที่มีความสำคัญต่อชุมชนและมีประวัติความเป็นมายาวนาน วัดนี้ถือเป็นศูนย์รวมจิตใจของคนในพื้นที่และยังเป็นสถานที่ประกอบศาสนกิจต่าง ๆ เช่น การทำบุญ การสวดมนต์ และการปฏิบัติธรรม

วัดโคกประดู่ก่อตั้งขึ้นในช่วงต้นของการตั้งถิ่นฐานของชุมชนเขาพระทอง แต่เดิมพื้นที่บริเวณวัดมีต้นประดู่ขึ้นอยู่หนาแน่น ทำให้ชาวบ้านเรียกพื้นที่นี้ว่า "โคกประดู่" และใช้เป็นชื่อของวัดเพื่อสะท้อนถึงลักษณะเด่นของพื้นที่ในสมัยก่อน วัดโคกประดู่ได้รับการบูรณะและพัฒนาอย่างต่อเนื่อง โดยมีพระสงฆ์และชาวบ้านร่วมมือกันดูแลรักษา รวมถึงการสร้างอุโบสถ ศาลาการเปรียญ และองค์พระพุทธรูปที่เป็นศูนย์รวมแห่งความศรัทธา

ประมวณภาพ ณ วัดโคกประดู่

	<p>๑. ศูนย์รวมจิตใจ วัดเป็นสถานที่ที่ชาวบ้านใช้ในการประกอบพิธีกรรมทางศาสนา เช่น งานประเพณีสารทเดือนสิบ งานทำบุญประจำปี และกิจกรรมวันสำคัญทางพระพุทธศาสนา</p>
	<p>๒. แหล่งเรียนรู้ วัดโคกประดู่มีบทบาทในการให้ความรู้ทางธรรมะและศีลธรรมแก่ชาวบ้าน ที่มาทำบุญและฟังธรรม</p>
	<p>๓. สถานที่ท่องเที่ยวเชิงวัฒนธรรม นอกจากความสำคัญในด้านศาสนาแล้ว วัดยังเป็นสถานที่ท่องเที่ยวที่นักท่องเที่ยวสามารถเข้ามาสัมผัสวัฒนธรรมและวิถีชีวิตชาวพุทธในท้องถิ่น</p>

๒. วัดเขาเทียมป่า

ประวัติความเป็นมาของวัดเขาเทียมป่า

วัดเขาเทียมป่า ตั้งอยู่ในตำบลเขาพระทอง อำเภอชะอวด จังหวัดนครศรีธรรมราช เป็นวัดที่มีความสำคัญต่อชุมชนในด้านศาสนาและวัฒนธรรม มีลักษณะเด่นคือบรรยากาศที่เงียบสงบท่ามกลางธรรมชาติของพื้นที่ภูเขาและป่าไม้ที่งดงาม โดยชาวบ้านได้สร้างวัดนี้ขึ้นเพื่อเป็นศูนย์รวมจิตใจและสถานที่ประกอบศาสนกิจ ชื่อ "เขาเทียมป่า" มีที่มาจากการที่วัดตั้งอยู่บริเวณเชิงเขาใกล้พื้นที่ป่า ซึ่งครั้งหนึ่งเป็นแหล่งทรัพยากรธรรมชาติที่สำคัญของชุมชน ในอดีต วัดเขาเทียมป่าเป็นศูนย์กลางของการศึกษาและการเผยแผ่ธรรมะในพื้นที่ โดยพระสงฆ์ได้ให้ความรู้แก่ชาวบ้านเกี่ยวกับศาสนาและจริยธรรม


ประมวลาภาพ ณ วัดเขาเทียมป่า



วัดเขาเทียมป่า เป็นที่จัดกิจกรรมทางศาสนา เช่น การทำบุญ การสวดมนต์ และการปฏิบัติธรรม รวมถึงพิธีกรรมทางพระพุทธศาสนาในวันสำคัญต่าง ๆ เช่น วันมาฆบูชา และวันอาสาฬหบูชา



วัดเขาเทียมป่า ยังเป็นแหล่งที่ชาวบ้านร่วมกันจัดกิจกรรมประเพณีต่าง ๆ เช่น งานประเพณีสารทเดือนสิบ เพื่อสืบทอดวัฒนธรรมและความเชื่อของคนในท้องถิ่น






องค์เจดีย์วัดเขาเทียมป่า มีขนาดเล็ก ก่อสร้างด้วยปูนหรือวัสดุพื้นบ้าน มีลักษณะทรงระฆังคล้ายกับเจดีย์แบบไทยที่พบในภาคใต้ อาจมีการตกแต่งด้วยลวดลายแบบพื้นบ้านที่เรียบง่าย แต่ยังคงความงดงามในเชิงศิลปะ องค์เจดีย์ถูกสร้างขึ้นเพื่อเป็นที่ประดิษฐานของพระพุทธ หรือสิ่งของสำคัญทางศาสนา นอกจากนี้ยังใช้เป็นสถานที่ประกอบพิธีกรรม เช่น การเวียนเทียนในวันสำคัญทางพระพุทธศาสนา

๒. วัดทุ่งโชนพุทธาวาส

ความเป็นมาของวัดทุ่งโชนพุทธาวาส

วัดทุ่งโชนพุทธาวาส ตั้งอยู่ในตำบลเขาพระทอง อำเภอชะอวด จังหวัดนครศรีธรรมราช เป็นวัดที่มีความสำคัญในด้านศาสนา วัฒนธรรม และประวัติศาสตร์ของชุมชน มีบทบาทเป็นศูนย์กลางในการประกอบศาสนากิจ และกิจกรรมต่าง ๆ ของชาวบ้านในพื้นที่ วัดตั้งอยู่ในพื้นที่ที่มีความเงียบสงบ ล้อมรอบด้วยต้นไม้ บรรยากาศร่มรื่นเหมาะสำหรับการปฏิบัติธรรมและการพักผ่อนจิตใจ และยังเป็นสถานที่ประกอบศาสนากิจ เช่น การทำบุญ สวดมนต์ และการปฏิบัติธรรม

ประมวลภาพ ณ วัดทุ่งโชนพุทธาวาส

	วัดทุ่งโชนพุทธาวาสก่อตั้งขึ้น โดยชาวบ้านในพื้นที่ได้ร่วมกันสร้างวัดเพื่อเป็นศูนย์กลางในการประกอบศาสนากิจ เนื่องจากพื้นที่บริเวณนี้มีชุมชนตั้งถิ่นฐานและมีความศรัทธาในพระพุทธศาสนาอย่างลึกซึ้ง
	ตลอดระยะเวลาที่ผ่านมา วัดได้รับการบูรณะและพัฒนาทั้งในด้านโครงสร้าง เช่น การสร้างอุโบสถ ศาลาการเปรียญ และองค์พระประธาน รวมถึงการเพิ่มพื้นที่ปฏิบัติธรรม
	พระสงฆ์และชาวบ้านร่วมมือกันปลูกต้นไม้ และรักษาความสะอาดในพื้นที่ เพื่อรักษาความงามและความร่มเย็นให้คงอยู่ พื้นที่โดยรอบทำให้วัดยังคงความเป็นธรรมชาติ

๒. สำนักสงฆ์ควนรงค์


ความเป็นมาของสำนักสงฆ์ควนรงค์

ที่พักสงฆ์วัดควนรงค์ เป็นสถานที่สำคัญที่ตั้งอยู่บนภูเขาในพื้นที่ตำบลเขาพระทอง อำเภอชะอวด จังหวัดนครศรีธรรมราช มีความโดดเด่นด้านทำเลที่ตั้งบนภูเขาสูง ซึ่งแวดล้อมด้วยธรรมชาติอันเงียบสงบ และร่มรื่น เป็นจุดที่เหมาะสมสำหรับการปฏิบัติธรรมและการพักผ่อนจิตใจ


ประมวลภาพ ณ สำนักสงฆ์ควนรงค์



สำนักสงฆ์ควนรงค์ทำให้มีวิวทิวทัศน์ที่งดงาม สามารถมองเห็นพื้นที่โดยรอบได้ชัดเจน พื้นที่โดยรอบมีป่าไม้ธรรมชาติและอากาศบริสุทธิ์ ช่วยสร้างบรรยากาศสงบเหมาะสำหรับการปฏิบัติธรรม



ศาลาความเชื่อเกี่ยวกับบงู ไม่เพียงเป็นสถานที่ศักดิ์สิทธิ์ แต่ยังเป็นสื่อนวัตกรรมและความเชื่อที่ลึกซึ้งของชุมชน หากมีโอกาสเยี่ยมชม ควรเคารพสถานที่และปฏิบัติตามธรรมเนียมในพื้นที่นั้นอย่างเหมาะสม ผู้ที่ศรัทธามักนำดอกไม้ ธูป เทียน หรือพวงมาลัยมาถวายเพื่อขอพรเรื่องโชคลาภ ความรัก และสุขภาพ



ถ้ำบนภูเขาสำนักสงฆ์ควนรงค์จึงเป็นทั้งแหล่งธรรมชาติที่งดงาม และสถานที่ศักดิ์สิทธิ์ที่เชื่อมโยงความศรัทธาและธรรมชาติไว้อย่างลงตัว มีต้นไม้ใหญ่และพืชพรรณพื้นเมืองที่ให้ร่มเงา ช่วยสร้างบรรยากาศร่มรื่น บางครั้งสามารถพบสัตว์ป่าขนาดเล็ก เช่น นก และผีเสื้อ บริเวณรอบ ๆ ถ้ำ

การวิเคราะห์ศักยภาพและเป้าหมายการท่องเที่ยว

นโยบายการท่องเที่ยวของตำบลเขาพระทอง จังหวัดนครศรีธรรมราช มุ่งเน้นการส่งเสริมการท่องเที่ยวแบบยั่งยืน รักษาสิ่งแวดล้อมและวิถีชีวิตท้องถิ่น โดยมีแนวทางหลัก ๆ ดังนี้

๑. ส่งเสริมการท่องเที่ยวเชิงอนุรักษ์ พัฒนาการท่องเที่ยวที่ไม่กระทบต่อธรรมชาติและระบบนิเวศ เช่น การท่องเที่ยวเชิงธรรมชาติ ส่งเสริมให้คนในชุมชนรู้จักคุณค่าในการใช้ทรัพยากรธรรมชาติในพื้นที่อย่างรู้คุณค่า เพื่อคงความหลากหลายทางชีวภาพและลดผลกระทบที่จะเกิดจากการท่องเที่ยว

๒. สนับสนุนการท่องเที่ยวเชิงวัฒนธรรมและวิถีชีวิตชุมชน จัดกิจกรรมที่เกี่ยวข้องกับวิถีชีวิตและวัฒนธรรมท้องถิ่น เช่น งานประเพณีพื้นบ้าน การทำอาหารท้องถิ่น และงานหัตถกรรม ส่งเสริมให้นักท่องเที่ยวได้เรียนรู้และมีส่วนร่วมในกิจกรรมชุมชน

๓. พัฒนาสิ่งอำนวยความสะดวกและบริการ พัฒนาสาธารณูปโภคในพื้นที่ เช่น ถนน น้ำประปา และไฟฟ้า เพื่อรองรับนักท่องเที่ยวอย่างมีประสิทธิภาพ จัดให้มีศูนย์บริการนักท่องเที่ยวและสิ่งอำนวยความสะดวกพื้นฐาน รวมถึงการให้ข้อมูลที่ชัดเจนและปลอดภัยแก่นักท่องเที่ยว

๔. กระตุ้นเศรษฐกิจชุมชนผ่านการท่องเที่ยว ส่งเสริมให้ชุมชนผลิตสินค้าท้องถิ่นเพื่อจำหน่ายเป็นของฝากและของที่ระลึก เช่น ผลิตภัณฑ์จากสมุนไพร งานฝีมือพื้นบ้าน สนับสนุนผู้ประกอบการท้องถิ่นในการพัฒนาสินค้าและบริการที่เป็นเอกลักษณ์และมีคุณภาพ

๕. การอนุรักษ์และฟื้นฟูแหล่งท่องเที่ยวที่มีความสำคัญทางประวัติศาสตร์และวัฒนธรรม ฟื้นฟูแหล่งโบราณสถานและสถานที่ที่มีความสำคัญในด้านประวัติศาสตร์ ให้สามารถดึงดูดนักท่องเที่ยวที่สนใจด้านประวัติศาสตร์และวัฒนธรรม

เป้าหมายการท่องเที่ยว ขององค์การบริหารส่วนตำบลเขาพระทองอาจครอบคลุมการพัฒนาท้องถิ่นและการส่งเสริมการท่องเที่ยวในเชิงอนุรักษ์ ซึ่งอาจประกอบไปด้วย

๑. สร้างรายได้ให้กับชุมชน: ใช้การท่องเที่ยวเป็นเครื่องมือในการเสริมรายได้ให้กับคนในชุมชน เช่น การสนับสนุนร้านค้าท้องถิ่น หรือการสร้างโอกาสในรูปแบบของโฮมสเตย์และการจัดกิจกรรมร่วมกับนักท่องเที่ยว

๒. อนุรักษ์สิ่งแวดล้อม: ส่งเสริมการท่องเที่ยวที่ใส่ใจสิ่งแวดล้อม เช่น การลดการใช้พลาสติก การรณรงค์ไม่ทิ้งขยะ การสร้างเส้นทางเดินป่าที่ไม่กระทบธรรมชาติ เป็นต้น

๓. ส่งเสริมการท่องเที่ยวอย่างยั่งยืน: มุ่งเน้นการพัฒนาและบริหารจัดการท่องเที่ยวอย่างยั่งยืนเพื่อให้คนรุ่นหลังได้สัมผัสธรรมชาติและวัฒนธรรมที่แท้จริง

๔. ส่งเสริมการท่องเที่ยวเชิงสุขภาพ: ดึงดูดนักท่องเที่ยวด้วยกิจกรรมเพื่อสุขภาพ เช่น การออกกำลังกายกลางแจ้ง การนวดแผนไทยและสมุนไพร รวมถึงกิจกรรมการดูแลสุขภาพในธรรมชาติ

ปัจจัยและสถานการณ์การเปลี่ยนแปลงที่มีผลกระทบต่อการพัฒนา

ผลการวิเคราะห์ปัญหาและความต้องการของประชาชน

ชื่อปัญหา	สภาพปัญหา
<p>๑ ปัญหาโครงสร้างพื้นฐาน</p> <p>๑.๑ การคมนาคมชำรุด ไม่สะดวกต่อการคมนาคม</p> <p>๑.๒ การถือครองเอกสารสิทธิ์ในที่ดินทำกิน</p> <p>๑.๓ ไม่มีไฟฟ้าใช้ครบทุกครัวเรือน</p> <p>๑.๔ การระบายน้ำไม่สะดวก มีผลให้น้ำท่วมขัง</p> <p>๑.๕ ขาดการบริการด้านสาธารณสุขการไม่ทั่วถึง</p>	<p>- สภาพถนนทรุดโทรมเนื่องจากภัยธรรมชาติของบางพื้นที่ในเขตตำบลเขาพระทอง</p> <p>- ที่ดินถือครองส่วนใหญ่ ในหมู่ที่ ๔,๕,๖,๑๐ และหมู่อื่นบางส่วนราษฎรทำกินมานาน แต่ยังไม่ได้ออกสิทธิ์</p>
<p>๒. ปัญหาด้านแหล่งน้ำ</p> <p>๒.๑ ภาชนะเก็บน้ำอาจจะมีไม่เพียงพอในฤดูแล้ง</p> <p>๒.๓ แหล่งน้ำเพื่อการเกษตรมีไม่เพียงพอ</p>	<p>พื้นที่ในหมู่ที่ ๕,๖,๗, ประสบปัญหาการขาดแคลนน้ำอุปโภค-บริโภค ในช่วงฤดูแล้ง</p> <p>- เกิดปัญหาเนื่องจากแหล่งน้ำตามธรรมชาติ เพื่อการเกษตรต้นเขิน มีน้ำน้อย และประสบปัญหาเกือบทุกหมู่บ้านของตำบล โดยเฉพาะหมู่บ้านที่อยู่ทางทิศตะวันตกของหมู่บ้าน</p>
<p>๓. ปัญหาทางด้านเศรษฐกิจ</p> <p>๓.๑ ราคาพืชผลทางการเกษตรตกต่ำ เมื่อเทียบกับต้นทุน</p> <p>๓.๒ ปัญหาด้านรายได้ไม่เพียงพอต่อการประกอบอาชีพ</p> <p>๓.๓ ปัญหาด้านตลาด</p> <p>๓.๔ ประชาชนไม่ค่อยมีความรู้ด้านวิชาการในการผลิต</p> <p>๓.๕ การส่งเสริมกลุ่มอาชีพมักประสบความล้มเหลว</p> <p>๓.๖ งบประมาณ บุคลากรเพื่อส่งเสริมการท่องเที่ยว มีน้อย</p>	<p>- ประชาชนเกือบทุกครัวเรือนได้รับปัญหาเกือบทุกปี โดยเฉพาะราคาผลผลิตตกต่ำ เช่น ถั่วพักยาว แตงกวา รวมผลไม้ตามฤดูกาลอื่น ๆ และถูกพ่อค้าคนกลางเอาเปรียบ</p> <p>- ประชาชนส่วนใหญ่มีอาชีพด้านเกษตรกรรม ร้อยละ ๘๐ ซึ่ง</p> <p>มีผลต่อการมีรายรับ น้อย กว่ารายจ่าย ถ้าหากราคาพืชผลทางการเกษตรตกต่ำ</p> <p>- ตลาดและสถานที่รับซื้อสินค้าส่วนใหญ่แม้ค้าพ่อค้ากดราคาสินค้าทางเกษตร</p> <p>- ประชาชนส่วนใหญ่ไม่ค่อยให้ความสำคัญ ในด้านของความรู้ และเทคนิคใหม่ๆ ทางด้านการเกษตรเพื่อเพิ่มพูนผลผลิต</p> <p>- รัฐอุดหนุนกองทุนต่างๆ ให้กลุ่มอาชีพ และกลุ่มเกษตรกร แต่การปฏิบัติขาดการรับผิดชอบของกลุ่ม</p> <p>- ศักยภาพในพื้นที่ มีแหล่งท่องเที่ยวหลายแห่ง ยังขาดการประชาสัมพันธ์</p> <p>- สถานที่ท่องเที่ยวบางจุดมีสภาพไม่ค่อยสวยงาม จึงไม่เป็นที่ดึงดูดนักท่องเที่ยว</p>

<p>๔. ปัญหาด้านสังคม</p> <p>๔.๑ การขาดแคลนโอกาสทางเศรษฐกิจ</p> <p>๔.๒ การขาดแคลนโอกาสทางการศึกษา</p> <p>๔.๓ ปัญหายาเสพติด</p> <p>๔.๔ การเข้าถึงบริการสุขภาพ</p> <p>๔.๕ ปัญหาสิ่งแวดล้อม</p>	<ul style="list-style-type: none"> - ประชาชนอาจประสบปัญหาด้านอาชีพและรายได้ โดยเฉพาะผู้ที่ทำเกษตรกรรมที่มีรายได้ไม่แน่นอนจากสภาพอากาศและการเปลี่ยนแปลงทางเศรษฐกิจ - ในบางกรณี การศึกษาในพื้นที่ชนบทยังมีข้อจำกัด อาจขาดครูหรืออุปกรณ์การเรียนรู้ที่ทันสมัย ซึ่งส่งผลต่อโอกาสในอนาคตของเยาวชนในพื้นที่ - ยาเสพติดอาจเป็นปัญหาในหลายชุมชนที่ยังต้องการการดูแลป้องกันอย่างต่อเนื่อง อาจส่งผลกระทบต่อทั้งการดำเนินชีวิตและความปลอดภัยของคนในชุมชน - แม้ว่าจะมีการพัฒนาบริการสุขภาพในชนบท แต่การเข้าถึงบริการสุขภาพยังคงเป็นปัญหาในบางพื้นที่ โดยเฉพาะผู้สูงอายุที่มีข้อจำกัดในการเดินทางไปสถานพยาบาล - การขาดการจัดการสิ่งแวดล้อมที่เหมาะสม เช่น การจัดการขยะและน้ำเสีย ส่งผลกระทบต่อคุณภาพชีวิตและสุขภาพของประชาชน
<p>๕. ปัญหาด้านการเมือง การบริหาร</p> <p>๕.๑ บุคลากรบางส่วนยังขาดความกระตือรือร้นในการพัฒนาตนเอง</p> <p>๕.๒ ประชาชนให้ความสำคัญในการมีส่วนร่วมน้อย</p> <p>๕.๓ การพัฒนาด้านรายได้ ไม่ดีเท่าที่ควร</p>	<ul style="list-style-type: none"> - เพราะบางส่วนยังไม่ค่อยมีความเข้าใจเกี่ยวกับการบริหาร กฎหมายระเบียบใหม่ๆ ที่มีการแก้ไขเพิ่มเติม - ประชาชนส่วนใหญ่ของตำบล ไม่ค่อยให้ความสำคัญเกี่ยวกับการดำเนินการ ประชาชนไม่ค่อยมีเวลา และขาดความเข้าใจที่ถูกต้องตามระบอบประชาธิปไตย - ประชาชนไม่ค่อย มีความรับผิดชอบ และให้ความร่วมมือการยื่นรายการเสียภาษี เป็นเหตุ ให้การจัดเก็บ และการพัฒนารายได้ ไม่มีประสิทธิภาพเท่าที่ควร